



**PREFEITURA MUNICIPAL DE SANTA LUZIA**  
**Secretaria Municipal de Segurança Pública, Trânsito e Transportes**

**ESTUDO TÉCNICO PARA OPERAÇÃO DOS RADARES - RESOLUÇÃO Nº 798/2020 DO CONTRAN**

**ANEXO I- LEVANTAMENTO TÉCNICO - CONTROLADOR DE VELOCIDADE: ESTUDO TÉCNICO  
PARA O LOCAL DE INSTALAÇÃO DOS EQUIPAMENTOS**

**1 – IDENTIFICAÇÃO DO ÓRGÃO OU ENTIDADE COM CIRCUNSCRIÇÃO SOBRE A VIA:**

Razão Social	Prefeitura Municipal de Santa Luzia
CNPJ	18.715.409/0001-50
Secretaria Municipal de Segurança Pública, Trânsito e Transportes – Santa Luzia/MG	

**2 – CARACTERÍSTICAS DO LOCAL/TRECHO DA VIA:**

Endereço: Rua Bom Pastor esquina com Av. Senhor do Bonfim		Município: Santa Luzia / MG			
Coordenadas Geográficas:	Latitude: -19.785644°	Longitude: -43.934253°			
Quantidade de Faixas Fiscalizadas: 02		VMD: 3.043			
Faixa	Via	Sentido	Bairro > Bairro	Geometria	
Fx1	Pista Principal	Crescente (SC)	Bairro São Benedito > Bairro Palmital	Plano	Tangente
Classificação Viária:	Via Urbana – Coletora Primária		Tipo de Pista:	Pista Simples	
Trânsito de Vulneráveis:	<input checked="" type="checkbox"/> Crianças		<input checked="" type="checkbox"/> Ciclistas		
	<input checked="" type="checkbox"/> Pessoa com Deficiência		<input checked="" type="checkbox"/> Veículos não motorizados		
	<input checked="" type="checkbox"/> Pedestres		<input type="checkbox"/> Trânsito de animais selvagens		
	Outros:				
Obras de Arte:	<input type="checkbox"/> Passarela		<input type="checkbox"/> Ponte		
	<input type="checkbox"/> Passagem subterrânea		<input type="checkbox"/> Pórtico		
	<input type="checkbox"/> Viaduto		<input type="checkbox"/> Linha férrea		
	Outras:				



**PREFEITURA MUNICIPAL DE SANTA LUZIA**  
**Secretaria Municipal de Segurança Pública, Trânsito e Transportes**

**ESTUDO TÉCNICO PARA OPERAÇÃO DOS RADARES - RESOLUÇÃO Nº 798/2020 DO CONTRAN**

**ANEXO I- LEVANTAMENTO TÉCNICO - CONTROLADOR DE VELOCIDADE: ESTUDO TÉCNICO  
PARA O LOCAL DE INSTALAÇÃO DOS EQUIPAMENTOS**

**3 – VELOCIDADE:**

Velocidade Regulamentada para o local ou trecho de instalação do equipamento (Km/h): 50 km/h

Data: 28/10/2024

**4 – AUTORIDADE DE TRÂNSITO COM CIRCUNSCRIÇÃO SOBRE A VIA:**

Nome: Walter Anselmo Simões Rocha

Matrícula nº: 34653

Assinatura:    
Walter Anselmo Simões Rocha

Secretaria de Segurança Pública,

Trânsito e Transportes

Mat: 34.653



**PREFEITURA MUNICIPAL DE SANTA LUZIA**  
**Secretaria Municipal de Segurança Pública, Trânsito e Transportes**

**ESTUDO TÉCNICO PARA OPERAÇÃO DOS RADARES - RESOLUÇÃO Nº 798/2020 DO CONTRAN**  
**ANEXO I- LEVANTAMENTO TÉCNICO - CONTROLADOR DE VELOCIDADE: ESTUDO TÉCNICO**  
**PARA O LOCAL DE INSTALAÇÃO DOS EQUIPAMENTOS**

**RELATÓRIO FOTOGRÁFICO**





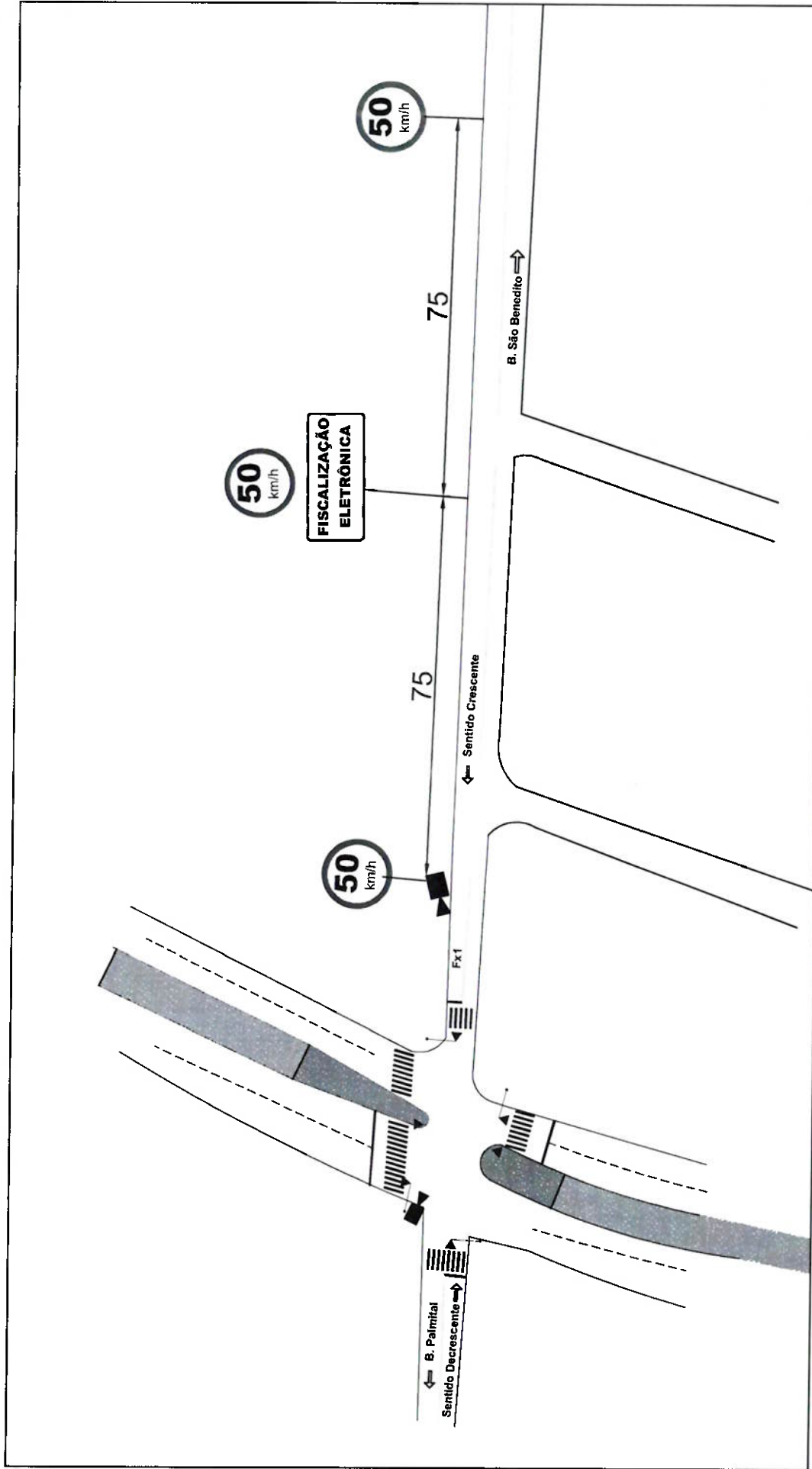
**PREFEITURA MUNICIPAL DE SANTA LUZIA**  
**Secretaria Municipal de Segurança Pública, Trânsito e Transportes**



**ESTUDO TÉCNICO PARA OPERAÇÃO DOS RADARES - RESOLUÇÃO Nº 798/2020 DO CONTRAN**  
**ANEXO I- LEVANTAMENTO TÉCNICO - CONTROLADOR DE VELOCIDADE: ESTUDO TÉCNICO**  
**PARA O LOCAL DE INSTALAÇÃO DOS EQUIPAMENTOS**

**VISTA AÉREA DO LOCAL ANTES DA INSTALAÇÃO**







 PREFEITURA <b>SANTA LUZIA</b>	<b>PREFEITURA MUNICIPAL DE SANTA LUZIA</b>	
	LEVANTAMENTO TÉCNICO PARA OPERAÇÃO DOS RADARES	
	INSTALAÇÃO CONTROLADORES FIXOS DE AVANÇO DE SINAL VERMELHO + MÓDULO DE PARADA SOBRE FAIXAS DE PEDESTRES - CROQUI	
	LOCAL DO EQUIPAMENTO	
 EMPRESA  SITRAN SINALIZAÇÃO DE TRANSITO INDUSTRIAL LTDA.	Rua Bom Pastor esquina com Av. Senhor do Bonfim - Santa Luzia/MG	
	TIPO DO EQUIPAMENTO	MODELO
	AVANÇO DE SINAL VERMELHO + PARADA SOBRE FAIXA	MARCA PERKONS
		SMARTPK
		ESCALA S/E
		COORDENADAS GEOGRÁFICAS
		Latitude
		Longitude
		-19.785644°
		-43.934253°